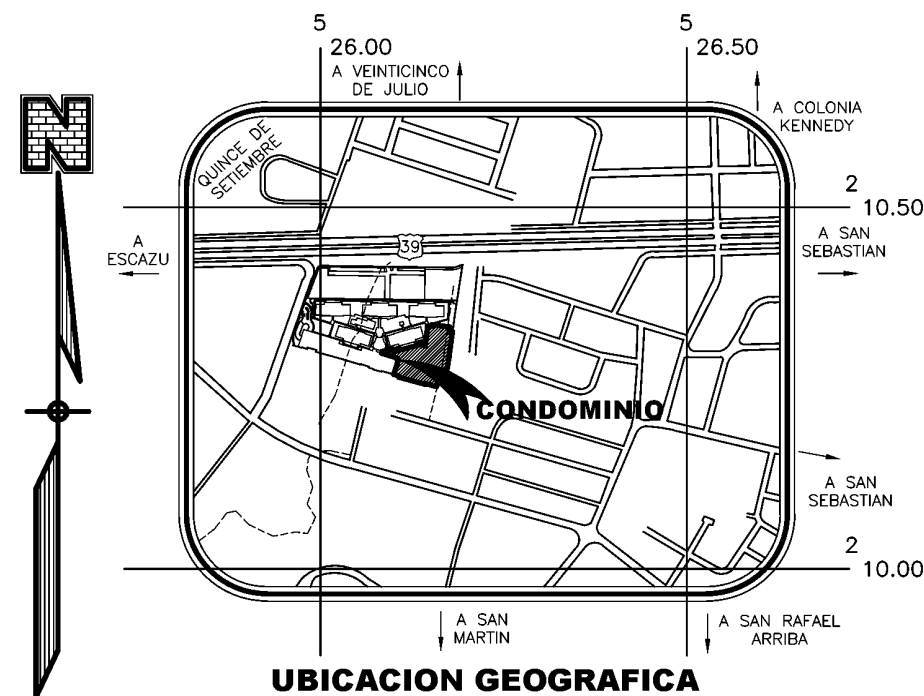
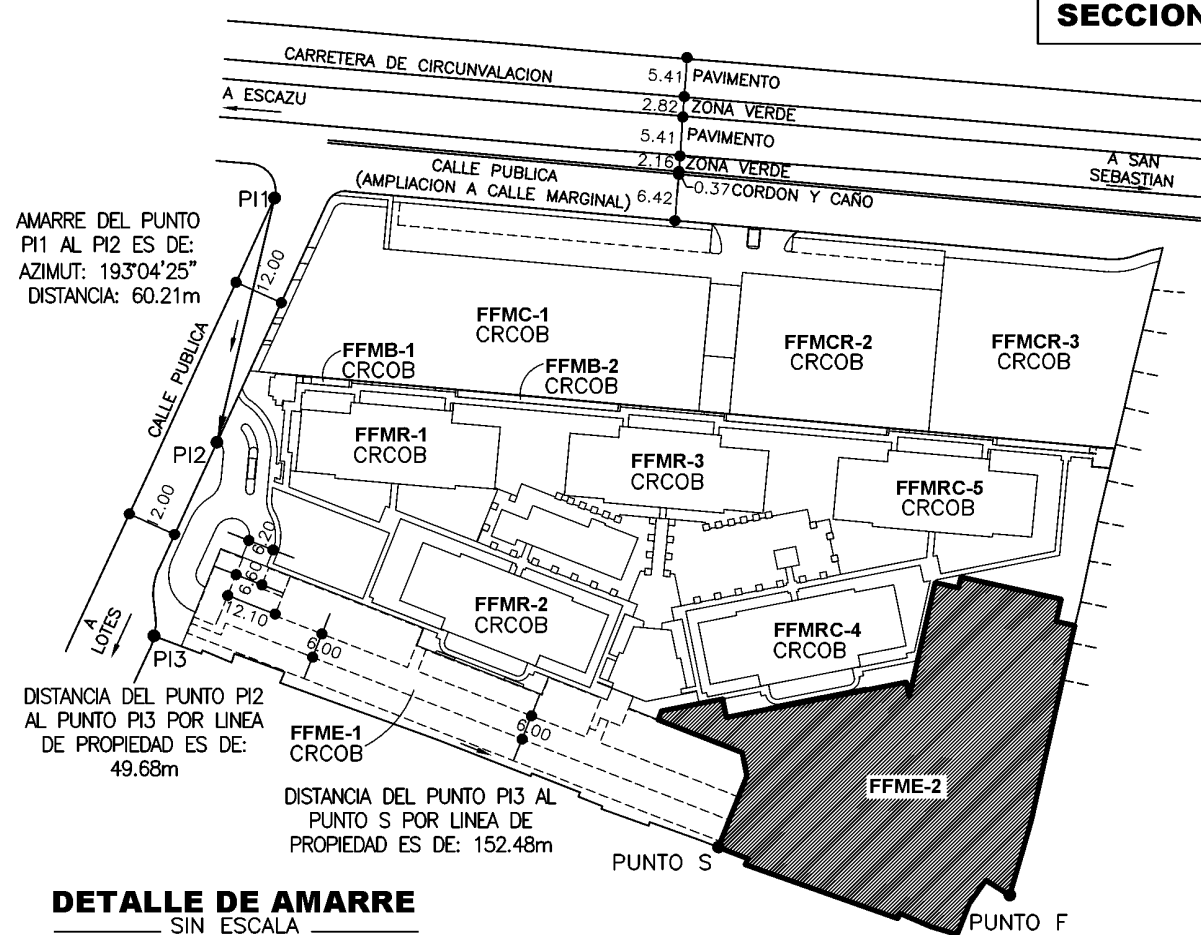


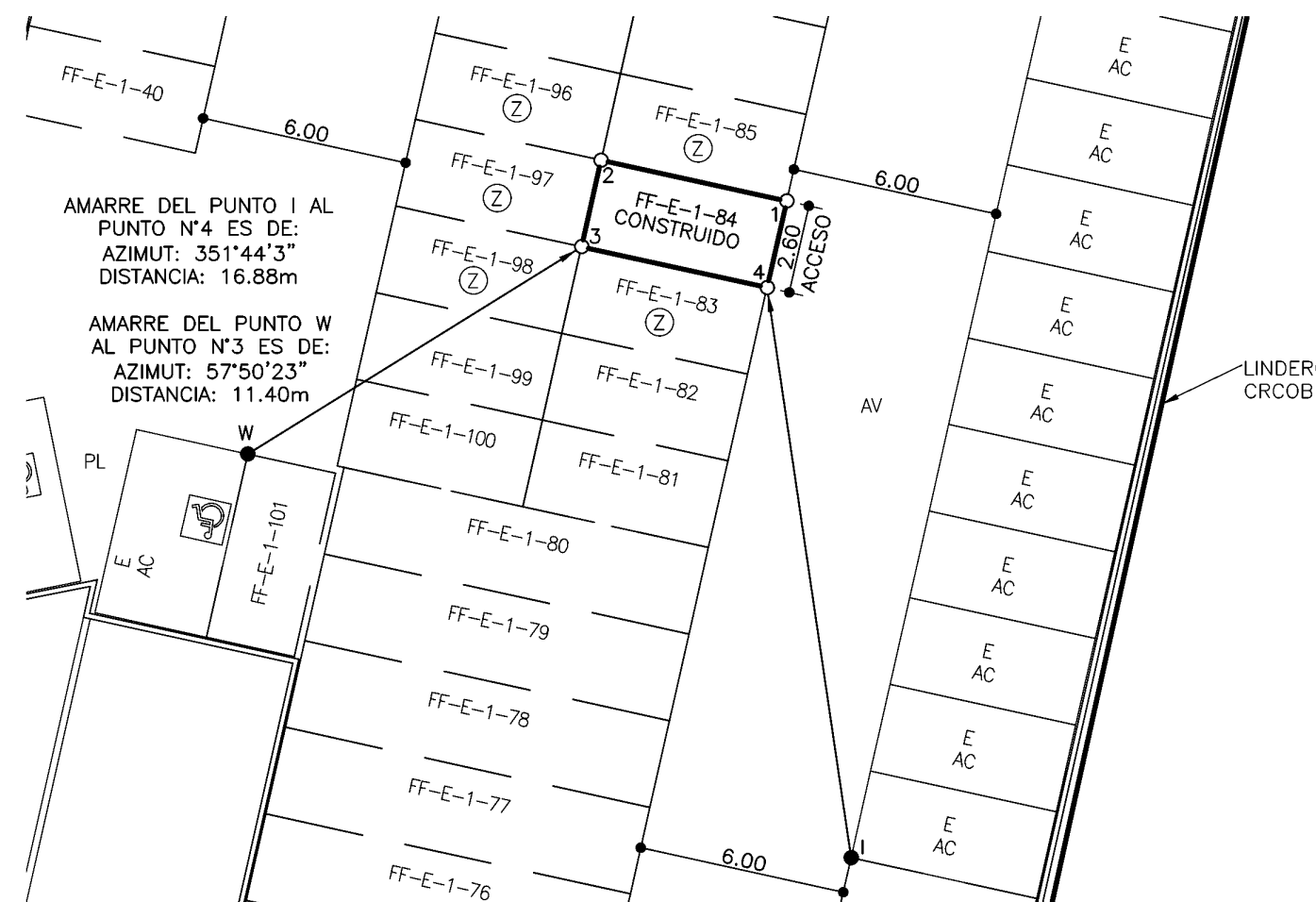
SECCION DE PROPIEDAD EN CONDOMINIO



UBICACION GEOGRAFICA
HOJA CARTOGRAFICA: MARIA AGUILAR
ESCALA 1:10000



DETALLE DE AMARRE
_____ SIN ESCALA _____



**DETALLE DE FINCA
FILIAL A CATASTRAR**
—— ESCALA 1:200 ——

DERROTERO		
LINEA	A Z I M U T	DISTANCIA
1-2	282°32'30"	5.50
2-3	192°32'30"	2.60
3-4	102°32'30"	5.50
4-1	12°32'30"	2.60

- > LEVANTAMIENTO POLAR.
- > POLIGONAL CERRADA.
- > ERROR ANGULAR 00°01'.
- > ERROR LINEAL 0.01m.

- > TODAS LAS DISTANCIAS DE LA FILIAL SON DADAS AL INTERIOR DE PARED.
- > LAS PAREDES SON MAESTRAS.

> TODAS LAS AREAS COMUNES SON PROPIEDAD DE
LOS CONDOMINOS DEL CONDOMINIO DE ESTACIONAMIENTOS
PLATAFORMA 2 EN FFME-2 DEL CONDOMINIO RESIDENCIAL,
COMERCIAL Y DE OFICINAS BAMBU

>EL DISEÑO DE SITIO DEL PROYECTO FUE
TRAMITADO EN EL SISTEMA APC BAJO EL
NUMERO DE CONTRATO OC-735407.

>TODAS LAS MEDIDAS Y DISTANCIAS ESTAN DADAS EN METROS.

>SE DESARROLLA BAJO EL REGIMEN DE PROPIEDAD EN CONDOMINIO.

>NUMERO DE PLANO DE CATASTRO DE FINCA MADRE
SJ-1817597-2015.

>DOY FE QUE NO SE ESTABLECIERON NUEVOS
LINDEROS.

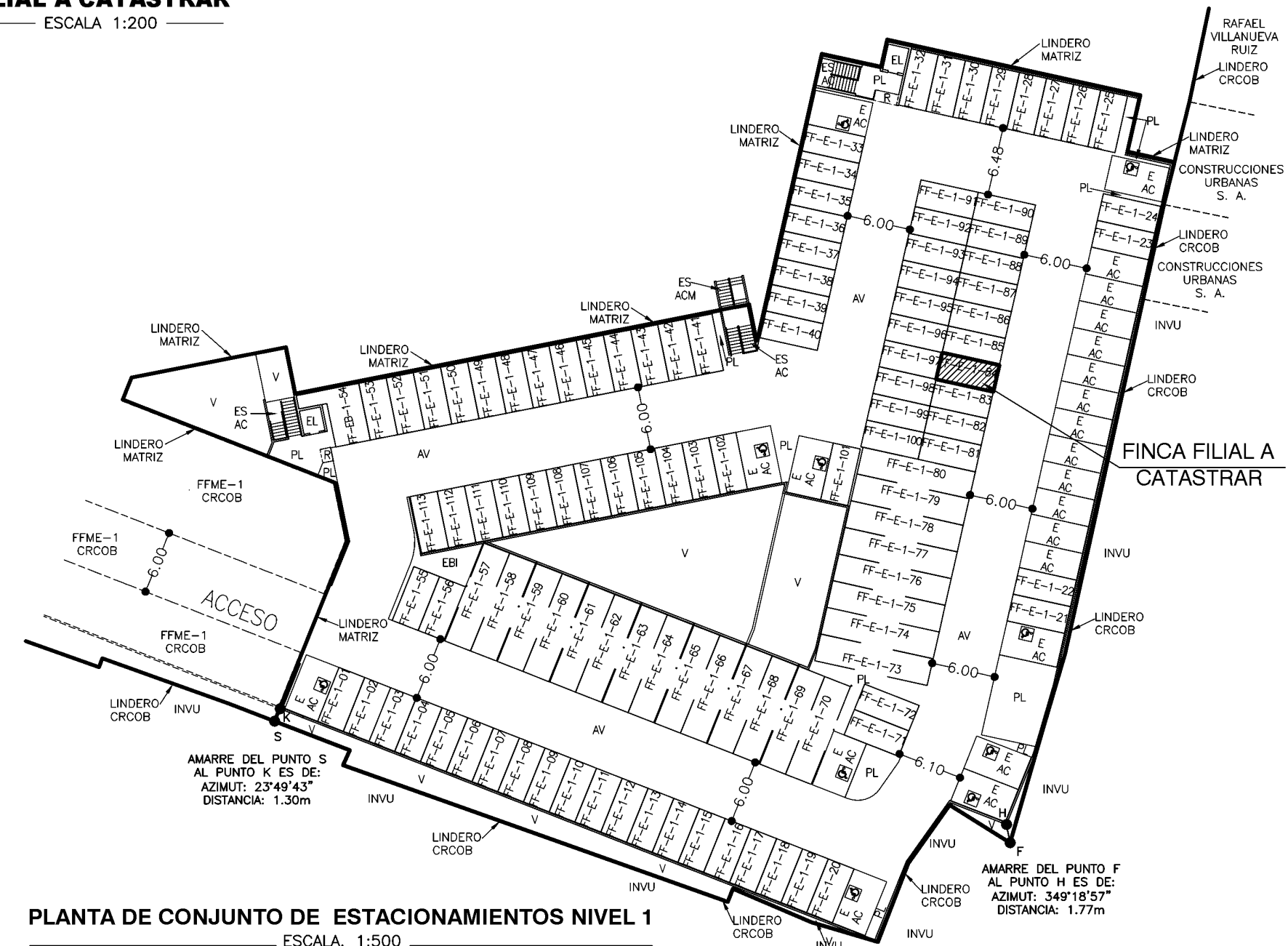
>LOS PUNTOS S, Y F SON VERTICES DE LA
FINCA MATRIZ.

>LOS PUNTOS K Y H SON VERTICES DEL EDIFICIO.


>LOS PUNTOS W Y I SON PUNTOS EN
AREAS COMUNES.

>FINCA FILIAL DESTINADA A ESTACIONAMIENTO.

> (Z) = INTERMANAGEMENT COSTA RICA LIMITADA
(EN CALIDAD DE FIDUCIARIO)

$$V = V_{ACIO}$$


PLANTA DE CONJUNTO DE ESTACIONAMIENTOS NIVEL 1
____ ESCALA. 1:500 _____

CONDOMINIO DE ESTACIONAMIENTOS PLATAFORMA 2 EN FFME-2 DEL CONDOMINIO RESIDENCIAL, COMERCIAL Y DE OFICINAS BAMBU			AREA: 14 m²		SITUADO EN: LA FLORIDA SUR DISTRITO: 10° HATILLO CANTON: 01° SAN JOSE PROVINCIA: 01° SAN JOSE		FINCA MATRIZ: FOLIO REAL N° 1004267M-000 FINCA FILIAL FOLIO REAL N° 1159803F-000	
			ESCALA: INDICADA FECHA: DICIEMBRE 2016		PROTOCOLO TOMO: 18209 FOLIO: 62 AL 66		AREA SEGUN REGISTRO PUBLICO: FINCA MATRIZ: 13296m ² FINCA FILIAL: 14.30m ²	
INGENIERO TOPOGRAFO: EDUARDO GARBO VARGAS IT-23729 / CS-75								