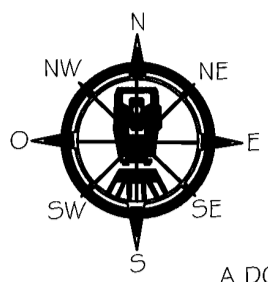
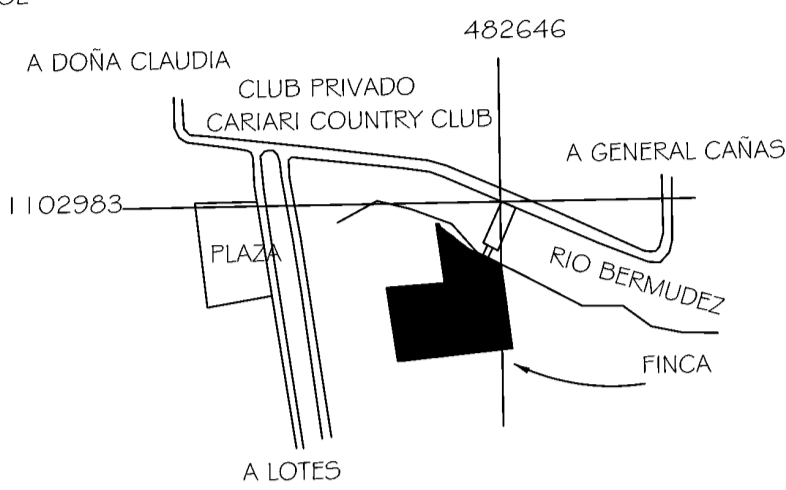


PAGO DE TIMBRES BAJO ENTERO BANCARIO # 396578616



UBICACION GEOGRAFICA  
HOJA SAN ANTONIO, ESCALA 1:10.000  
COORDENADAS CRTM 05



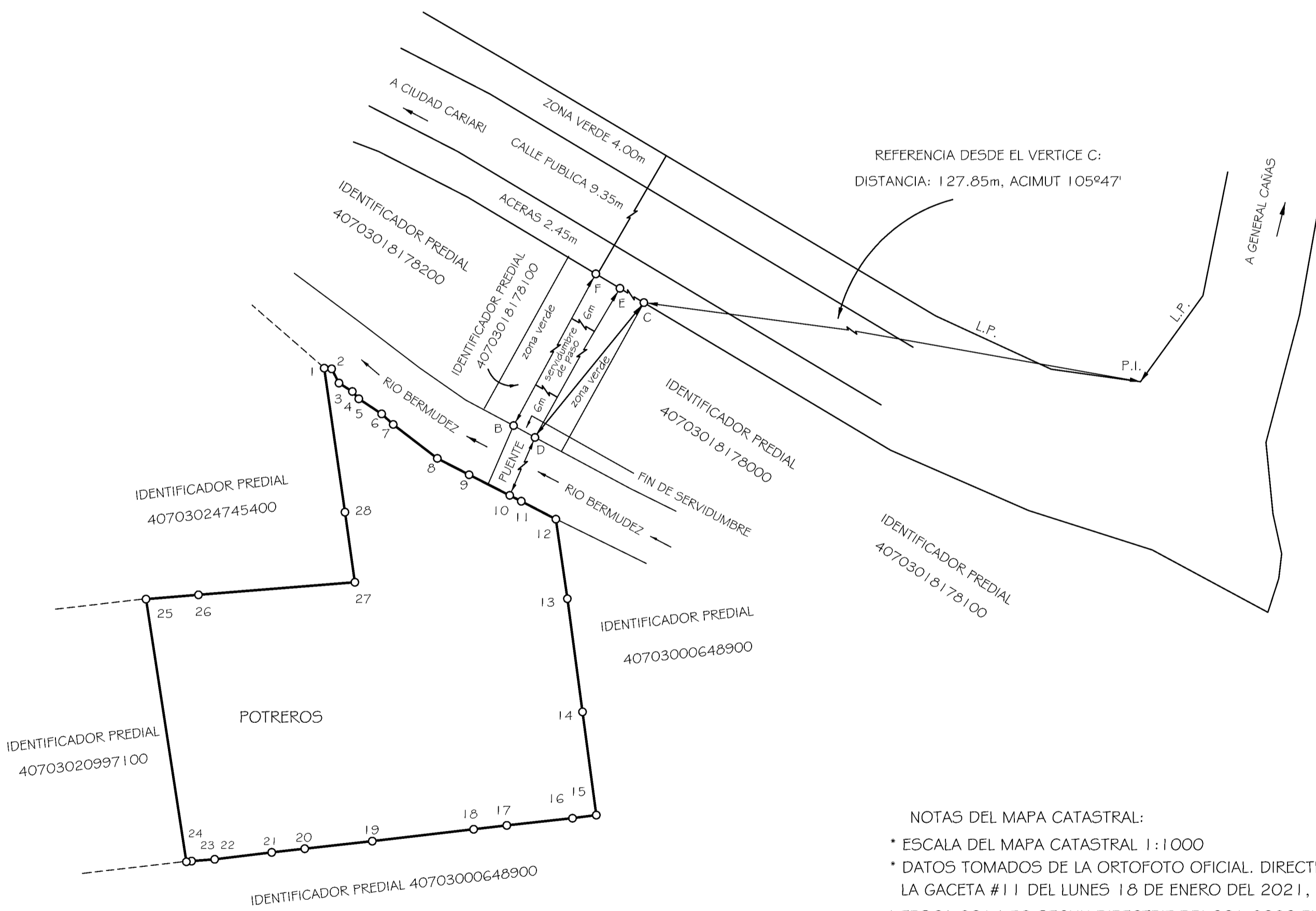
AMARRES A SERVIDUMBRE DE PASO:

DEL VERTICE 11 AL 10: DISTANCIA 3.45m, ACIMUT 296°35'21"  
DEL VERTICE 10 AL PUNTO D: DISTANCIA 16.41m, ACIMUT 23°05'17"  
DEL PUNTO D AL PUNTO C: DISTANCIA 44.96m, ACIMUT 30°13'14"  
DEL PUNTO D AL PUNTO E: DISTANCIA 44.65m, ACIMUT 23°58'55"  
DEL PUNTO B AL PUNTO F: DISTANCIA 44.11m, ACIMUT 24°26'19"  
DEL PUNTO E AL PUNTO C: DISTANCIA 4.89m, ACIMUT 113°31'19"  
FUNDO SIRVIENTE FINCA FOLIO REAL 181781.

COORDENADAS CRTM 05 PUNTOS DE AMARRE A SERVIDUMBRE DE PASO

B: 482275.16 , 1102941.17  
C: 482303.39 , 1102977.13  
D: 482281.00 , 1102938.42  
F: 482293.41 , 1102981.48  
E: 482298.91 , 1102979.08

DERROTERO COORDENADAS CRTM05 (m)		
PUNTO	ESTE	NORTE
1	482224.81	1102956.67
2	482226.80	1102956.49
3	482228.75	1102952.75
4	482232.33	1102950.53
5	482234.05	1102948.60
6	482240.15	1102944.64
7	482243.23	1102941.85
8	482255.00	1102932.92
9	482263.48	1102928.61
10	482274.32	1102923.18
11	482277.41	1102921.64
12	482286.64	1102916.91
13	482289.70	1102895.97
14	482293.75	1102866.18
15	482297.42	1102839.01
16	482291.08	1102838.18
17	482273.54	1102836.29
18	482264.70	1102835.27
19	482237.64	1102832.14
20	482219.62	1102830.16
21	482210.81	1102829.18
22	482195.59	1102827.37
23	482189.44	1102826.89
24	482188.04	1102826.71
25	482177.26	1102895.86
26	482191.26	1102896.99
27	482233.00	1102900.30
28	482230.35	1102918.76



NOTAS DEL MAPA CATASTRAL:

- \* ESCALA DEL MAPA CATASTRAL 1:1000
- \* DATOS TOMADOS DE LA ORTOFOTO OFICIAL. DIRECTRIZ DRI-001-2021. PUBLICADO EN LA GACETA #11 DEL LUNES 18 DE ENERO DEL 2021, DEL REGISTRO INMOBILIARIO.
- \* EPOCA 2014.59 SEGUN DIRECTRIZ DRI-001-2020 PUBLICADA EN LA GACETA #245 DEL 7 DE OCTUBRE DEL 2020.
- \* EXACTITUD RELATIVA +/- 6cm. \* EXACTITUD ABSOLUTA +/- 40cm.

NOTAS FRACCIONAMIENTO:

ESTE PLANO SERVIRA UNICAMENTE PARA REALIZAR EL MOVIMIENTO REGISTRAL. UNA VEZ INSCRITO EL FRACCIONAMIENTO, RECTIFICACION DE AREA O LA REUNION RESPECTIVA, EL PLANO SURTIRA LOS EFECTOS JURIDICOS CORRESPONDIENTES DESDE LA FECHA DE SU INSCRIPCIÓN EN LA SUBDIRECCION CATASTRAL.

LEVANTAMIENTO POLAR, POLIGONAL ABIERTA.  
ERROR LINEAL 0.01m.  
ERROR ANGULAR NO SE DETERMINA POR EL METODO USADO  
LINDEROS EXISTENTES.  
L.P.: LINEA DE PROPIEDAD.  
P.I.: PUNTO DE INTERSECCION.  
L.P.: LINEA DE PROPIEDAD.  
MODIFICO AL PLANO CATASTRADO H-1140058-2007.  
AFECTADO POR LEY FORESTAL 7575 ARTICULO 33.

SITUADO EN : BOSQUES DE DOÑA ROSA DISTRITO : 03 LA ASUNCIÓN CANTON : 07 BELEN PROVINCIA : 04 HEREDIA	INFORMACION REGISTRO PUBLICO: PARTE DEL FOLIO REAL 4 209971-000 IDENTIFICADOR PREDIAL 40703020997100	ESCALA 1:1000	GERMAN MARIO CASTILLO GONZALEZ (FIRMA) Firmado digitalmente por GERMAN MARIO CASTILLO GONZALEZ (FIRMA) Fecha: 2021.05.25 11:04:24 -06'00'
	AREA A CATASTRAR: 9336m2	AREA SEGUN REGISTRO: 14085.58m2	
		FECHA DE LEVANTAMIENTO: 26 ENERO 2021	GERMAN M. CASTILLO GONZALEZ INGENIERO TOPOGRAFO IT-14114